



MRC de Maskinongé
*Schéma d'aménagement
et de développement
révisé*

Légende :

Secteurs susceptibles d'être inondés

Limites de la MRC de Maskinongé

Bâtiments

Limites de propriété

Routes balisées asphaltées

Routes balisées non asphaltées

Chemins non balisés non asphaltés

Cours d'eau

Réalisation : Service de l'aménagement du territoire

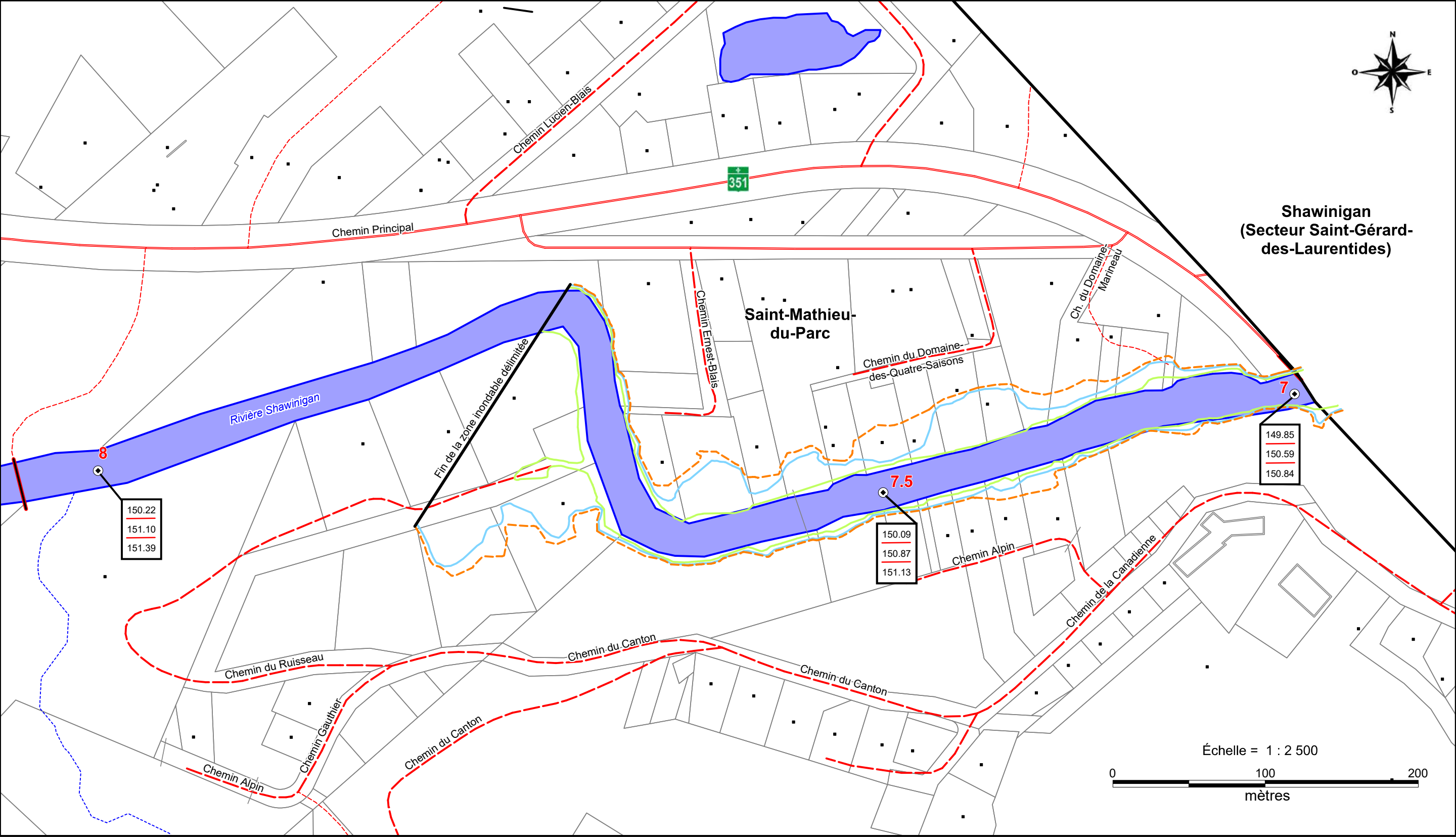
Source : Base numérique M.R.N. 1 : 20 000

© Gouvernement du Québec

Plan no. 9.9M

**Zones inondables :
Secteurs susceptibles
d'être inondés**

Saint-Mathieu-du-Parc



Shawinigan
(Secteur Saint-Gérard-
des-Laurentides)

Saint-Mathieu-
du-Parc

Rivière Shawinigan

150.22
151.10
151.39

Fin de la zone inondable délimitée

150.09
150.87
151.13

149.85
150.59
150.84

Échelle = 1 : 2 500

0 100 200
mètres



MRC de Maskinongé
Schéma d'aménagement
et de développement
révisé

Légende :

- ◆ Cotes d'inondations (Rivière Shawinigan)
Récurrences 2 ans / 20 ans / 100 ans
- Zone inondable 0-2 ans (Rivière Shawinigan)
- Zone inondable 2-20 ans (Rivière Shawinigan)
- Zone inondable 20-100 ans (Rivière Shawinigan)
- Limites municipales

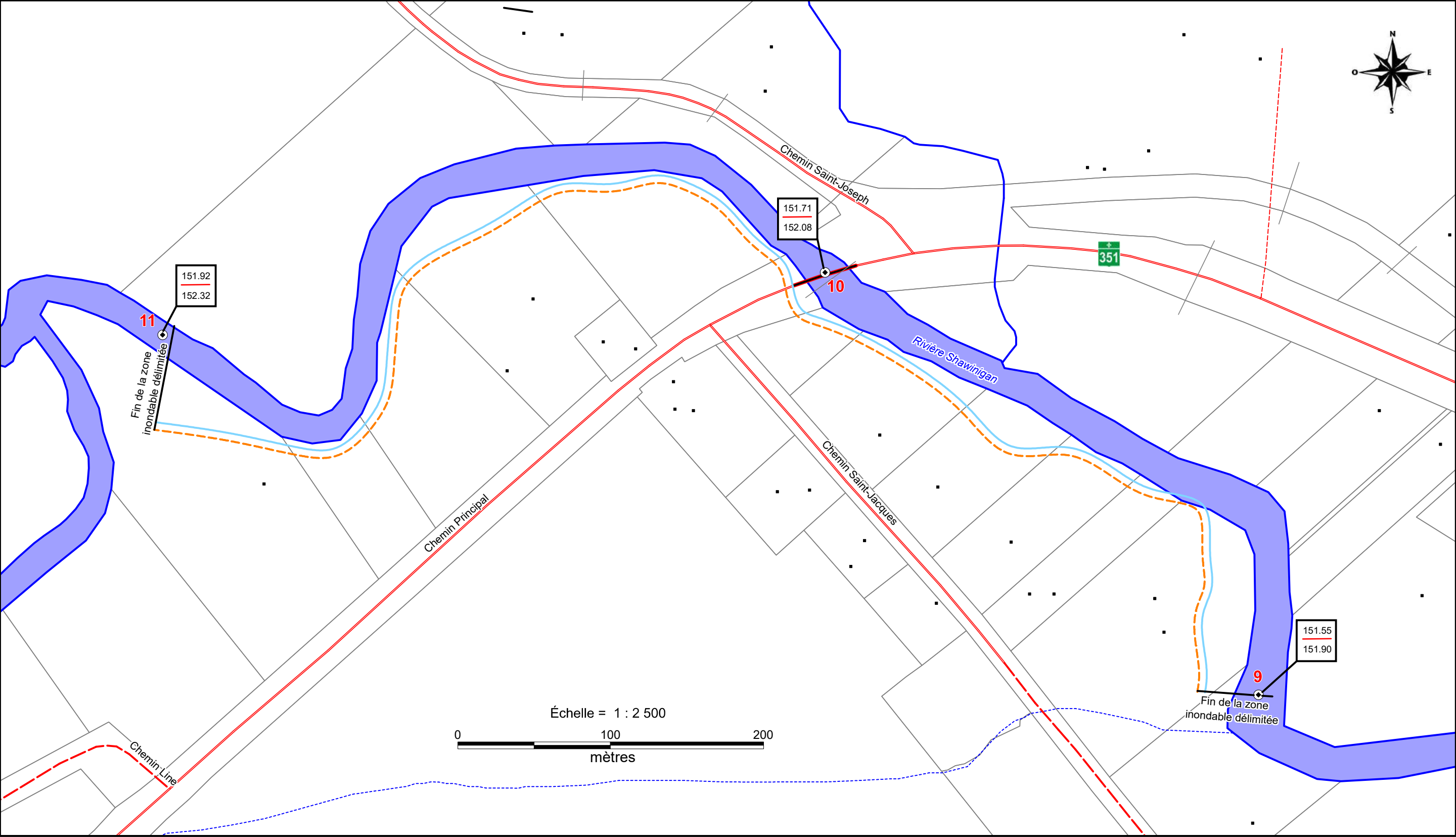
- Bâtiments
- Limites de propriété
- Routes balisées asphaltées
- Routes balisées non asphaltées
- Chemins non balisés non asphaltés
- Cours d'eau

Réalisation : Service de
l'aménagement du territoire
Source : Base numérique
M.R.N. 1 : 20 000
© Gouvernement du Québec

Zones inondables :
Localisation des cotes

Secteur de la rivière
Shawinigan
(Saint-Mathieu-du-Parc)

Plan no.
9.9N















MRC de Maskinongé

Schéma d'aménagement
et de développement
révisé

Légende :

-  Cotes d'inondations* (Rivière Shawinigan)
Récurrences 20 ans / 100 ans
-  Zone inondable 0-20 ans* (Rivière Shawinigan)
-  Zone inondable 20-100 ans* (Rivière Shawinigan)
-  Limites municipales

-  Bâtiments
-  Limites de propriété
-  Routes balisées asphaltées
-  Routes balisées non asphaltées
-  Chemins non balisés non asphaltés
-  Cours d'eau

Réalisation : Service de
l'aménagement et du
développement du territoire

Source : Base numérique
M.R.N. 1 : 20 000

* : Limites approximatives (MRC)

Zones inondables :
Localisation des cotes
approximatives

Secteur de la rivière
Shawinigan
(Saint-Mathieu-du-Parc)

Plan no.
9.90

